

A scenic view of a river with reeds and people fishing. The river is calm, reflecting the surrounding greenery and the sky. In the foreground, there are lush green reeds. Two people are standing in the reeds, one holding a fishing rod. The background shows a wide expanse of water with a few birds on the surface. The overall atmosphere is peaceful and natural.

OPPLEV **Nitelva**



## Nitja

Elva fikk opprinnelig navnet Nitja. Det er litt usikkert hva dette navnet betyr, men det kan ha sammenheng med det gamle ordet net, i betydning fiskegarn. Det kan også komme fra det gamle verbet hnita, som betydde støte sammen (f.eks. bølger som støter sammen).



## Rik på tradisjoner

Nitelva har i alle tider vært til stor nytte for folk i distriktet. Elva dannet en viktig del av livsgrunnlaget for de tidligste bosetningene. Senere har vassdraget blitt utnyttet til isskjæring, tømmerfløting, drift av møller, sagbruk, og kraftverk.





## Opplevelsesmuligheter

Nitelva og elvebreddene utgjør et sammenhengende og frodig belte gjennom skogområder, jordbrukslandskap og bebyggelse. Dette gir mange fine muligheter for aktiviteter og opplevelser i vårt eget nærmiljø.




## Sportsfiske

Her er gode muligheter til sportsfiske. Opp til Rotnesfossen finnes de fleste av Norges ferskvannsfisker, hele 21 arter er registrert! Du kan blant annet få gjedde, gjørs, abbor og karpfisker på kroken. Ja, noen steder finnes faktisk også ørret, spesielt nordover i vassdraget.



## Biologisk mangfold

De fleste steder langs Nitelva kan du oppleve et innholdsrikt og variert dyre-, fugle- og planteliv. Denne variasjonen kaller vi biologisk mangfold.



## Et vernet vassdrag

Nitelva har spesielle naturkvaliteter som gjør at vassdraget er vernet mot kraftutbygging. Disse naturkvalitetene er samlet inn og registrert i et prosjekt som kalles «Verdier i vernede vassdrag.»



**Nittedal kommune**



**Skedsmo kommune**



**Rælingen kommune**
















**Akershus  
fylkeskommune**

# Vannbruksplanlegging

Kommunene langs Nitelva samarbeider om bruk og vern av vassdraget og bedring av vannkvaliteten.

## Tegnforklaring

	Forvaltningsklasse 1		Skog
	Forvaltningsklasse 2		Jordbruk
	Registrerte verneverdier		Bebyggelse
	Grense for Nitelvas nedslagsfelt		Vann
	Registrerte verneverdier		Fylkesgrense
	Naturreservat, vernet etter naturvernloven		Kommunegrense
	Marka		

# Forslag til forvaltningsklasser





## Miljømål for Nitelva

- Ned til Rulse bru ved Åneby i Nittedal skal elva være godt egnet til bading, rekreasjon og til fritidsfiske.
- Videre ned til Åros bru, ved grensen mellom Nittedal og Skedsmo kommune, skal elva være egnet til bading, rekreasjon og til fritidsfiske.
- Videre nedstrøms gjennom Lillestrøm og Rælingen og til samløpet med Glomma skal Nitelva være egnet til rekreasjon og til fritidsfiske.